






GPN Vrhac Barilo

GPN






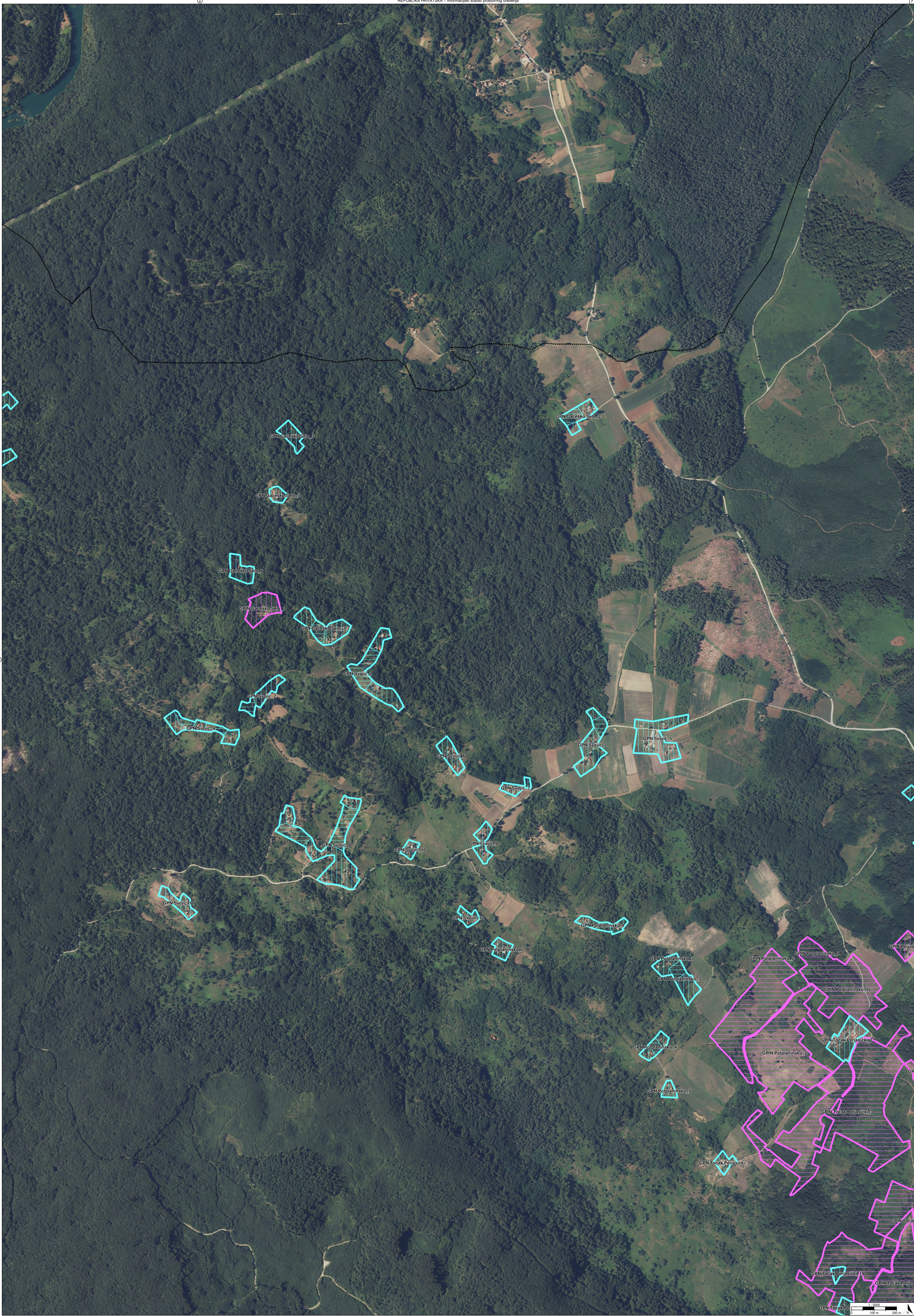


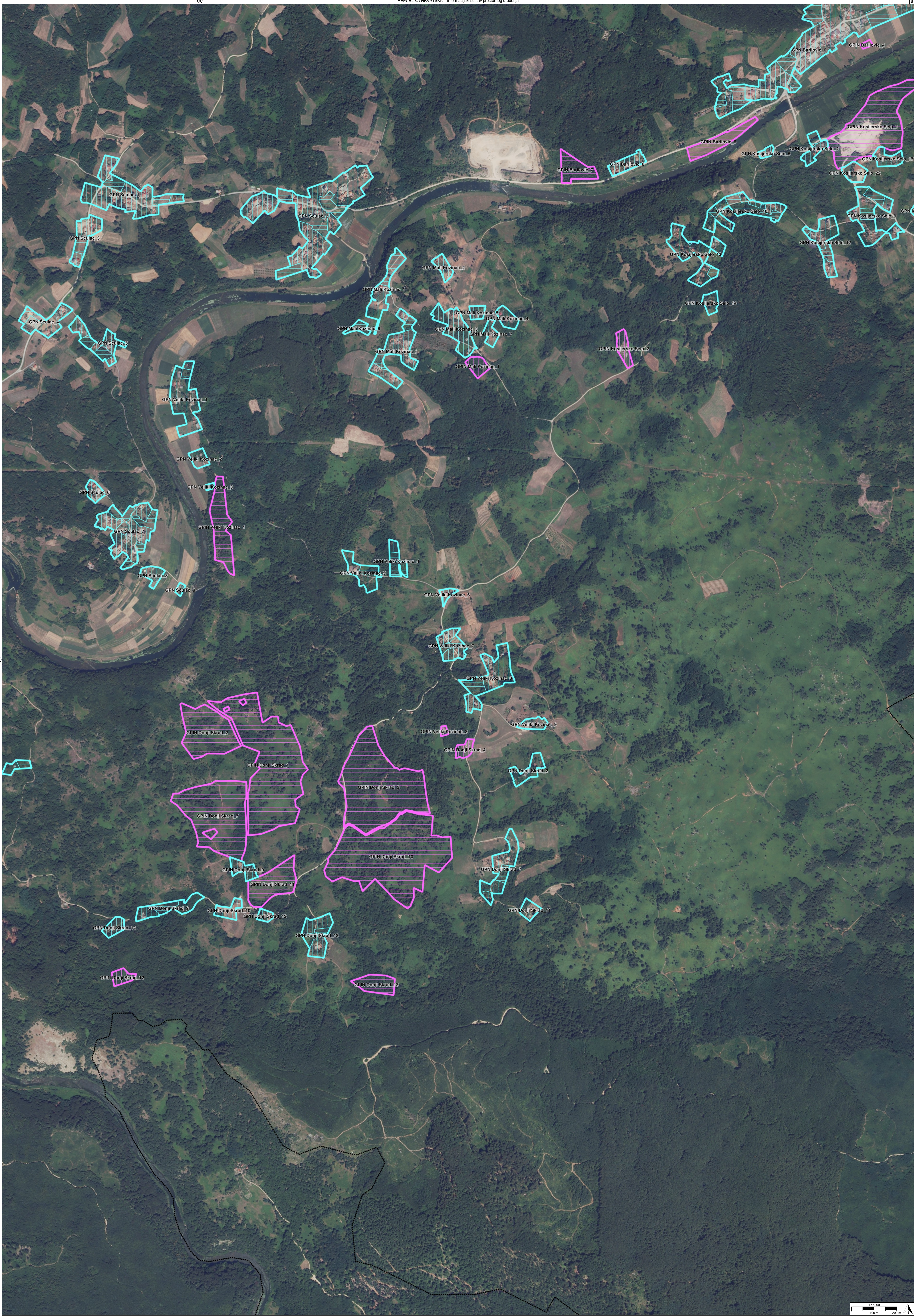
GPN Gacsko

GPN Gacsko

GPN Gacsko Selo, 2











GPN Belajske Poljice 1

GPN Belajske Poljice 2

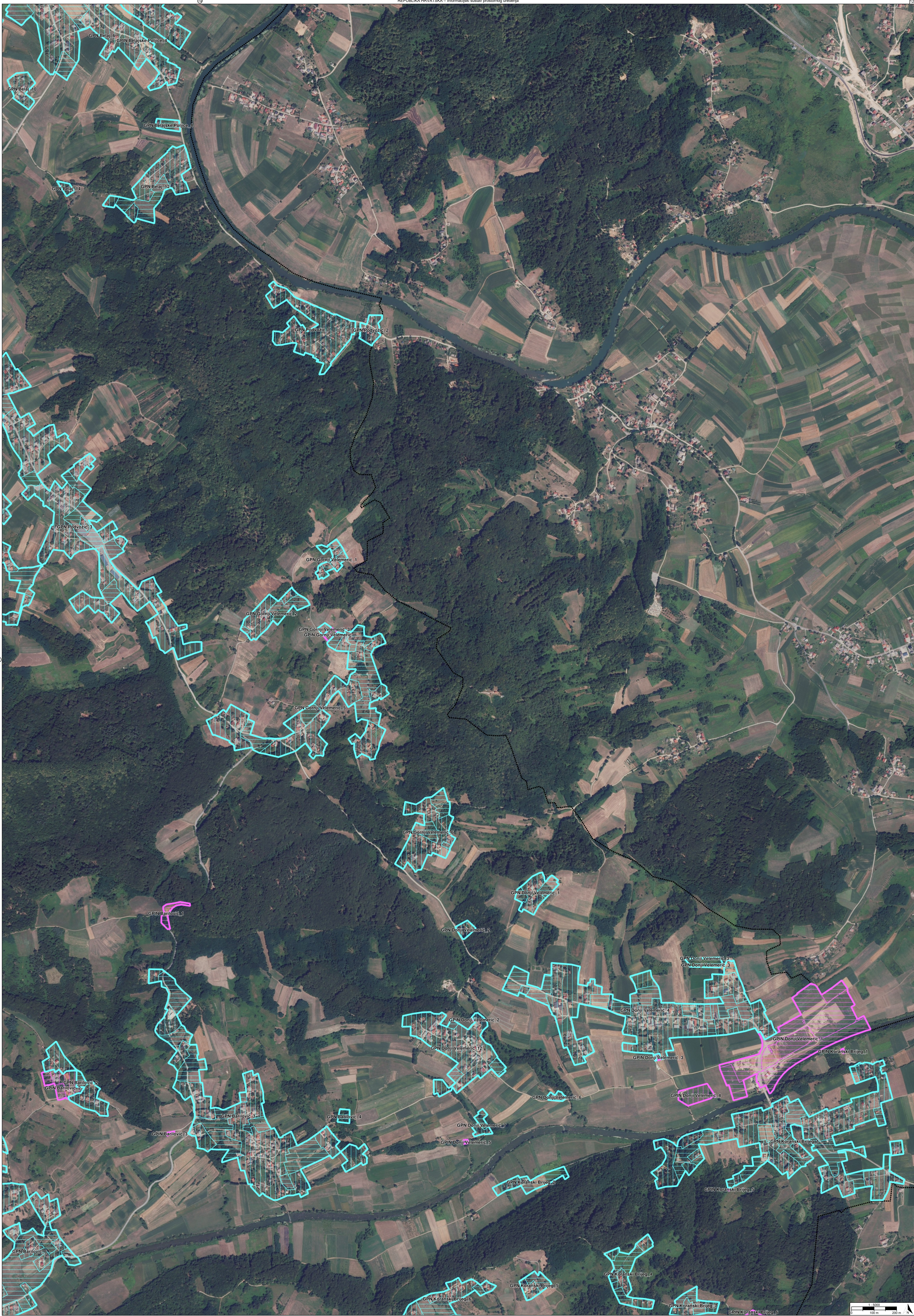
GPN Belajske Poljice 1

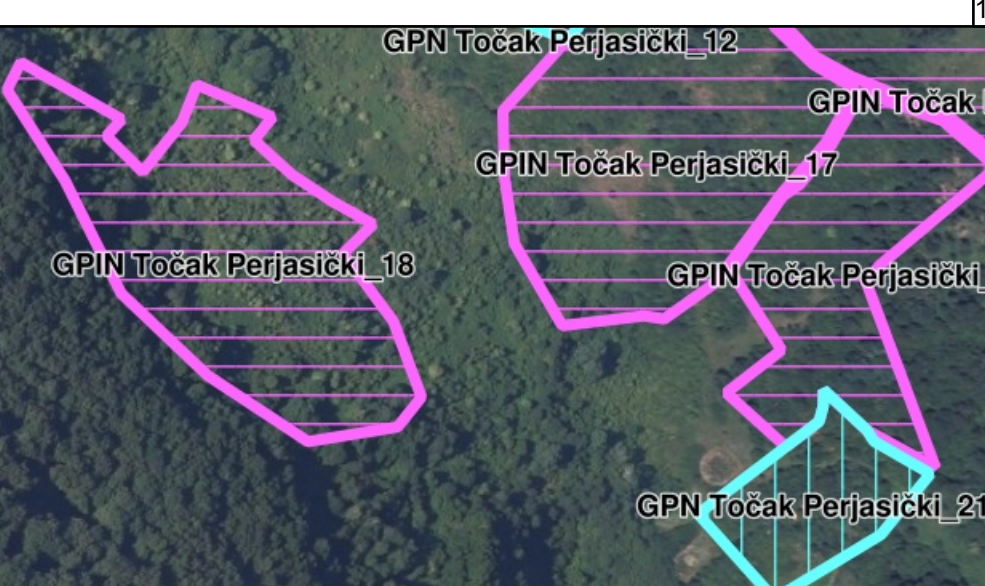
GPN Belajske Poljice 1

GPN Belajske Poljice 3

GPN Belajske Poljice 4















16



GPN Zinajevac\_1

GPN Zinajevac\_2

GPN Zinajevac\_4

GPN Zinajevac\_3

GPN Zinajevac\_5

GPN Koransko Selo\_9

GPN Koransko Selo\_7

GPN Koransko Selo\_3



# TUMAČ PLANSKOG ZNAKOVLJA

## [OB-1-1] Obuhvat prostornog plana



[OB-1-1-3001] Obuhvat prostornog plana

## [KN-2-1] Građevinska područja



[KN-2-1-3201] Izdvojeno  
građevinsko područje  
izvan naselja (GPIN)




[KN-2-1-3202] (GPIN)  
Izgrađeno




[KN-2-1-3203] (GPIN)  
Neizgrađeno



[KN-2-1-3206] (GPIN)  
Posredna provedba -  
izgrađeno



[KN-2-1-3207] (GPIN)  
Posredna provedba -  
neizgrađeno



[KN-2-1-3301]  
Građevinsko područje  
naselja (GPN)




[KN-2-1-3302] (GPN)  
Izgrađeno



[KN-2-1-3303] (GPN)  
Neizgrađeno



[KN-2-1-3306] (GPN)  
Posredna provedba -  
izgrađeno



[KN-2-1-3307] (GPN)  
Posredna provedba -  
neizgrađeno

REPUBLIKA HRVATSKA  
KARLOVAČKA ŽUPANIJA, OPĆINA BARILOVIĆ

Naziv prostornog plana:

Prostorni plan uređenja Općine Barilović

Naziv kartografskog prikaza prostornog plana:

1.2. Građevinska područja

Mjerilo prikaza:

1:5000

Vrsta postupka:

Postupak transformacije prostornog plana

Faza transformacije plana:

Prijedlog transformiranog prostornog plana

Oznaka revizije plana:

Odluka o transformaciji prostornog plana:

Odluka o transformaciji Prostornog plana uređenja Općine Barilović (Službeni glasnik Općine Barilović broj 1/25)

Objava plana:

Objava plana provodi se od 18.06.2026. do zaključno s danom 02.07.2026.

Nositelj izrade prostornog plana:

Karlovačka županija, Općina Barilović  
Jedinstveni upravni odjel

Odgovorna osoba nositelja izrade:

PROČELNICA  
Ivana Živčić Frketić mag.oec.

Tijelo koje donosi prostorni plan:

Karlovačka županija, Općina Barilović  
Općinsko vijeće

Predsjednik tijela koje donosi prostorni plan:

PREDSJEDNIK OPĆINSKOG VIJEĆA  
Miroslav Marčac

Stručni izrađivač prostornog plana:

ADF d.o.o.  
Karlovac, Maksimilijana Vrhovca 7  
OIB: 23158245732

Odgovorna osoba stručnog izrađivača:

DIREKTOR  
Vladimir Petrović dipl.ing.arh.

Odgovorni voditelj izrade:

Brankica Petrović dipl.ing.arh.

Stručni tim:

Brankica Petrović, dipl.ing.arh.  
Vladimir Petrović, dipl.ing.arh.  
Vlatko Roland, mag.ing.el.

Jan Roland, univ.bacc.geogr.  
Lovro Kolarić, univ.bacc.ing.prosp.arch.  
Filip Brcko, mag.geogr.

Naziv prostornog plana:

## Prostorni plan uređenja Općine Barilović

Naziv kartografskog prikaza prostornog plana:

1.2. Građevinska područja

Mjerilo prikaza:

1:5000

Vrsta postupka:

Postupak transformacije prostornog plana

Faza transformacije plana:

Prijedlog transformiranog prostornog plana

Oznaka revizije plana:

### Prostor za digitalni potpis

Odgovorna osoba nositelja izrade:

PROČELNICA

Ivana Živčić Frketić mag.oec.

IVANA ŽIVČIĆ FRKETIĆ



Elektronički potpisano: 11.06.2026T12:10:04 (UTC:2026-06-11T10:10:04Z)

Provjera: <https://epotpis.rdd.hr/provjera>

Broj zapisa: 9841d6d9-a2e6-43b5-8429-0eb699b4198e



Odgovorna osoba stručnog izrađivača:

DIREKTOR

Vladimir Petrović dipl.ing.arh.

Odgovorni voditelj izrade:

Brankica Petrović dipl.ing.arh.